


Vypracoval: ING.MILENA NAVRÁTILOVÁ	Zodp. projektant: ING.LUDĚK OBERHOFNER	HIP:	Techn. kontrola: ING.JAN PROCHÁZKA	Zhotovitel:  PONTIKA s.r.o. IČO 26342669 Sportovní 4 360 09 Karlovy Vary tel. 353 228 240 pontika@pontika.cz	
podpis:	podpis:	podpis:	podpis:		
Obec: LOKET		Kraj: KARLOVARSKÝ			
Investor: KRAJSKÁ SPRÁVA A ÚDRŽBA SILNIC KARLOVARSKÉHO KRAJE					
Objednatel: KRAJSKÁ SPRÁVA A ÚDRŽBA SILNIC KARLOVARSKÉHO KRAJE				Č. zakázky:	2015-46
Zakázka: REKONSTRUKCE MOSTU EV.Č.209-010a PŘES OHŘI V LOKTI SO 03-OPRAVY DILATAČNÍCH ZÁVĚRŮ				Datum:	1/2016
				Formát:	
				Měřítko:	
				Stupeň PD:	DSP
Název přílohy: ZÁBORY				Číslo přílohy:	Souprava:
				E2	

E2. Zábory

V této příloze je vyčíslen a zobrazen rozsah záboru potřebný pro zhotovení stavby. Jako katastrální podklad byl použito Geodetické zaměření z 10/ 2015 poskytnuté společností Ing Jitka Tomandlová.

Stavbou bude dotčena pouze vozovka na mostě. Pozemky, u nichž není vyčíslen zábor, jsou pod mostem a stavbou nebudou dotčeny.

Přílohy:

- tabulka záborů
- informace o parcelách
- situace záborů

Tabulka záborů: 2015-46 SO 03-Opravy dilatačních závěrů

Stav podle katastru nemovitostí						Zábory pozemků		
Číslo parcely	Díl	Druh parcely		Výměra	LV	Vlastník	Trvalý	Dočasný
		BPEJ		m2			m2	m2
k.ú. Loket 686514								
12/4			ostatní plocha-komunikace	401	269	Povodí Ohře Bezručova 4219, Chomutov 430 03		
210/5			ostatní plocha-silnice	775	384	Karlovarský kraj, Závodní 353/88 Karlovy Vary, Dvory 360 21		98,90
211/1			ostatní plocha-komunikace	1803	1	Město Loket T.G.Masaryka 1/69, Loket 357 33		
577/1			vodní plocha-koryto toku	165255	269	Povodí Ohře Bezručova 4219, Chomutov 430 03		
577/14			ostatní plocha-komunikace	95	269	Povodí Ohře Bezručova 4219, Chomutov 430 03		
777/7			ostatní plocha-silnice	17070	384	Karlovarský kraj, Závodní 353/88 Karlovy Vary, Dvory 360 21		93,90
Celkem:							0,00	192,80

Informace o pozemku

Parcelní číslo:	12/4
Obec:	Loket [560537]
Katastrální území:	Loket [686514]
Číslo LV:	269
Výměra [m ²]:	401
Typ parcely:	Parcela katastru nemovitostí
Mapový list:	DKM
Určení výměry:	Graficky nebo v digitalizované mapě
Způsob využití:	ostatní komunikace
Druh pozemku:	ostatní plocha



Vlastníci, jiní oprávnění

Vlastnické právo	Podíl
Česká republika,	
Právo hospodařit s majetkem státu	Podíl
Povodí Ohře, státní podnik, Bezručova 4219, 43003 Chomutov	

Způsob ochrany nemovitosti

Název
pam. rezervace - budova, pozemek v památkové rezervaci

Seznam BPEJ

Parcela nemá evidované BPEJ.

Omezení vlastnického práva

Typ
Věcné břemeno užívání

Jiné zápisy

Nejsou evidovány žádné jiné zápisy.

Řízení, v rámci kterých byl k nemovitosti zapsán cenový údaj
--

Nemovitost je v územním obvodu, kde státní správu katastru nemovitostí ČR vykonává [Katastrální úřad pro Karlovarský kraj, Katastrální pracoviště Sokolov](#)

Zobrazené údaje mají informativní charakter. Platnost k 11.02.2016 16:00:02.

Informace o pozemku

Parcelní číslo:	210/5
Obec:	Loket [560537]
Katastrální území:	Loket [686514]
Číslo LV:	384
Výměra [m ²]:	775
Typ parcely:	Parcela katastru nemovitostí
Mapový list:	DKM
Určení výměry:	Ze souřadnic v S-JTSK
Způsob využití:	silnice
Druh pozemku:	ostatní plocha



Vlastníci, jiní oprávnění

Vlastnické právo	Podíl
Karlovarský kraj, Závodní 353/88, Dvory, 36006 Karlovy Vary	
Správa nemovitostí ve vlastnictví kraje	Podíl
Krajská správa a údržba silnic Karlovarského kraje, příspěvková organizace, Chebská 282, 35601 Sokolov	

Způsob ochrany nemovitosti

Název
chráněná krajinná oblast - II.-IV.zóna
pam. rezervace - budova, pozemek v památkové rezervaci

Seznam BPEJ

Parcela nemá evidované BPEJ.

Omezení vlastnického práva

Nejsou evidována žádná omezení.

Jiné zápisy

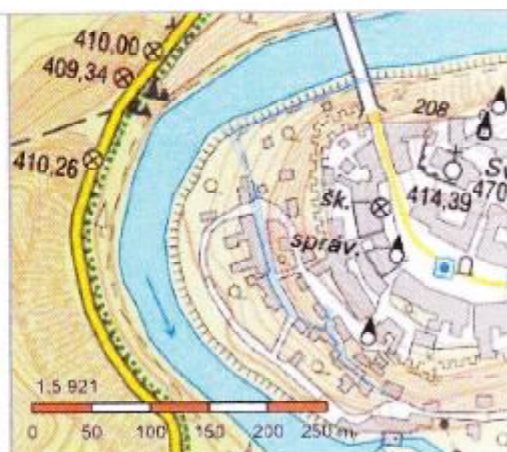
Typ
Změna výměr obnovou operátu
Řízení, v rámci kterých byl k nemovitosti zapsán cenový údaj

Nemovitost je v územním obvodu, kde státní správu katastru nemovitostí ČR vykonává [Katastrální úřad pro Karlovarský kraj, Katastrální pracoviště Sokolov](#).

Zobrazené údaje mají informativní charakter. Platnost k 03.02.2016 12:00:00.

Informace o pozemku

Parcelní číslo:	211/1
Obec:	Loket [560537]
Katastrální území:	Loket [686514]
Číslo LV:	1
Výměra [m ²]:	1803
Typ parcely:	Parcela katastru nemovitostí
Mapový list:	DKM
Určení výměry:	Graficky nebo v digitalizované mapě
Způsob využití:	ostatní komunikace
Druh pozemku:	ostatní plocha



Vlastníci, jiní oprávnění

Vlastnické právo

Podíl

Město Loket, T. G. Masaryka 1/69, 35733 Loket

Způsob ochrany nemovitosti

Název

chráněná krajinná oblast - II.-IV.zóna

pam. rezervace - budova, pozemek v památkové rezervaci

Seznam BPEJ

Parcela nemá evidované BPEJ.

Omezení vlastnického práva

Nejsou evidována žádná omezení.

Jiné zápisy

Nejsou evidovány žádné jiné zápisy.

Rřízení, v rámci kterých byl k nemovitosti zapsán cenový údaj

Nemovitost je v územním obvodu, kde státní správu katastru nemovitostí ČR vykonává [Katastrální úřad pro Karlovarský kraj, Katastrální pracoviště Sokolov](#)

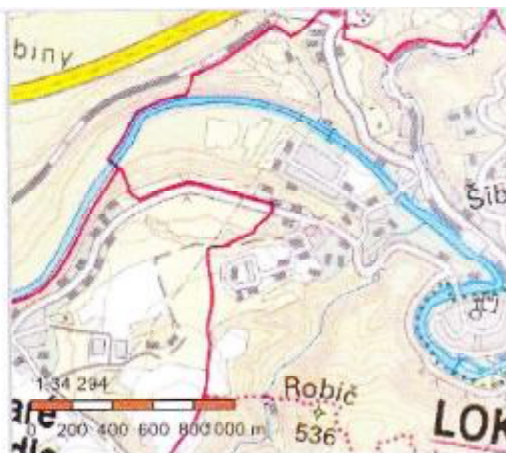
Zobrazené údaje mají informativní charakter. Platnost k 11.02.2016 16:00:02.

© 2004 - 2016 [Český úřad zeměměřický a katastrální](#), Pod sídlištěm 1800/9, Kobylisy, 18211 Praha 8
Podání určená katastrálním úřadům a pracovištím zasílejte přímo na [jejich e-mail adresu](#).

Verze aplikace: 5.3.0 build 0

Informace o pozemku

Parcelní číslo:	577/12
Obec:	Loket [56053712]
Katastrální území:	Loket [686514]
Číslo LV:	269
Výměra [m ²]:	165255
Typ parcely:	Parcela katastru nemovitostí
Mapový list:	DKM
Určení výměry:	Graficky nebo v digitalizované mapě
Způsob využití:	koryto vodního toku přirozené nebo upravené
Druh pozemku:	vodní plocha



Vlastníci, jiní oprávnění

Vlastnické právo	Podíl
Česká republika,	
Právo hospodařit s majetkem státu	Podíl
Povodí Ohře, státní podnik, Bezručova 4219, 43003 Chomutov	

Způsob ochrany nemovitosti

Název
chráněná krajinná oblast - II.-IV.zóna

Seznam BPEJ

Parcela nemá evidované BPEJ.

Omezení vlastnického práva

Typ
Věcné břemeno vedení

Jiné zápisy

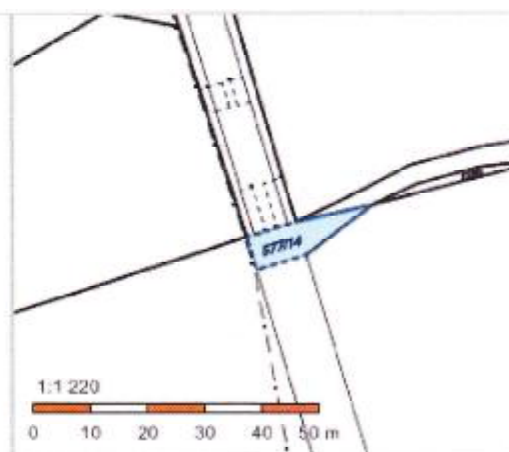
Typ
Změna výměr obnovou operátu
Řízení, v rámci kterých byl k nemovitosti zapsán cenový údaj

Nemovitost je v územním obvodu, kde státní správu katastru nemovitostí ČR vykonává [Katastrální úřad pro Karlovarský kraj, Katastrální pracoviště Sokolov](#).

Zobrazené údaje mají informativní charakter. Platnost k 02.02.2016 14:00:00.

Informace o pozemku

Parcelní číslo:	577/14/2
Obec:	Loket [5605371/2]
Katastrální území:	Loket [686514]
Číslo LV:	269
Výměra [m ²]:	95
Typ parcely:	Parcela katastru nemovitostí
Mapový list:	DKM
Určení výměry:	Ze souřadnic v S-JTSK
Způsob využití:	ostatní komunikace
Druh pozemku:	ostatní plocha



Vlastníci, jiní oprávnění

Vlastnické právo	Podíl
Česká republika,	
Práva hospodařit s majetkem státu	Podíl
Povodí Ohře, státní podnik, Bezručova 4219, 43003 Chomutov	

Způsob ochrany nemovitosti

Nejsou evidovány žádné způsoby ochrany.

Seznam BPEJ

Parcela nemá evidované BPEJ.

Omezení vlastnického práva

Typ
Věcné břemeno (podle listiny)

Jiné zápisy

Nejsou evidovány žádné jiné zápisy.

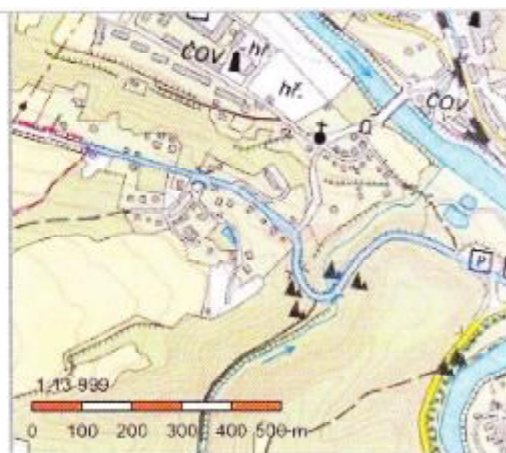
Rízení, v rámci kterých byl k nemovitosti zapsán cenový údaj

Nemovitost je v územním obvodu, kde státní správu katastru nemovitostí ČR vykonává [Katastrální úřad pro Karlovarský kraj, Katastrální pracoviště Sokolov](#)

Zobrazené údaje mají informativní charakter. Platnost k 02.02.2015 14:00:00.

Informace o pozemku

Parcelní číslo:	777/7
Obec:	Loket [560537]
Katastrální území:	Loket [686514]
Číslo LV:	384
Výměra [m ²]:	17070
Typ parcely:	Parcela katastru nemovitostí
Mapový list:	DKM
Určení výměry:	Graficky nebo v digitalizované mapě
Způsob využití:	silnice
Druh pozemku:	ostatní plocha



Vlastníci, jiní oprávnění

Vlastnické právo	Podíl
Karlovarský kraj, Závodní 353/88, Dvory, 36006 Karlovy Vary	
Správa nemovitostí ve vlastnictví kraje	Podíl
Krajská správa a údržba silnic Karlovarského kraje, příspěvková organizace, Chebská 282, 35601 Sokolov	

Způsob ochrany nemovitosti

Nejsou evidovány žádné způsoby ochrany.

Seznam BPEJ

Parcela nemá evidované BPEJ.

Omezení vlastnického práva

Typ
Věcné břemeno zřizování a provozování vedení

Jiné zápisy

Typ
Změna číslování parcel
Řízení, v rámci kterých byl k nemovitosti zapsán cenový údaj

Nemovitost je v územním obvodu, kde státní správu katastru nemovitostí ČR vykonává [Katastrální úřad pro Karlovarský kraj, Katastrální pracoviště Sokolov](#)

Zobrazené údaje mají informativní charakter. Platnost k 11.02.2016 16:00:02.

SITUACE 1:1000

K.Ú. LOKET (686514)

LEGENDA :

DOČASNÝ ZÁBOR

BEZ ROZLIŠENÍ DRUHU POZEŤ

SO 03-OPRAVY DILATAČNÍCH ZÁVĚRŮ

